



**КОМИТЕТ ИМУЩЕСТВЕННЫХ ОТНОШЕНИЙ
АДМИНИСТРАЦИИ ПЕРМСКОГО МУНИЦИПАЛЬНОГО РАЙОНА**

РЕШЕНИЕ

о размещении объектов № 32

Пермский край
Пермский район

28.01.2020

Комитет имущественных отношений администрации Пермского муниципального района разрешает Акционерному обществу «Газпром газораспределение Пермь» (ИНН 5902183841, ОГРН 1025900512670, почтовый адрес: 614000, г. Пермь, ул. Петропавловская, 43)

размещение объекта «газопровод давлением до 0,6 Мпа, для размещения которого не требуется разрешение на строительство»

на землях государственная собственность на которые не разграничена

на срок 1 год с 28.01.2020 г. по 27.01.2021 г.

Местоположение: Пермский край, Пермский район, Култаевское с/п, с. Башкултаево, ул. Проселочная, к участку с кадастровым номером 59:32:0700001:2029

Приложение: схема предполагаемых к использованию земель или части земельного участка.

Председатель комитета
имущественных отношений
администрации Пермского
муниципального района



(подпись, печать)

Г.В. Мюресов

Схема предполагаемых к использованию земель или части земельного участка

Объект: Газопровод давлением до 0.6 Мпа. для размещения которого не требуется разрешения на строительство

Местоположение: расположенных по адресу: Пермский край, Пермский район, с.п. Култаевское, с. Башкултаево, ул. Проселочная, к уч с кад №59:32:0700001:2029

Площадь земель или части земельного участка, кв.м.: 154

Категория земель: земли населенных пунктов


Вид разрешенного использования: -

Описание границ смежных землепользователей:


От точки н1 до точки н2 - земельный участок с кадастровым номером 59:32:0700001:2029

От точки н2 до точки н1 - земли общего пользования

Условные обозначения:



- предполагаемый участок земель, на которых планируется размещение объекта



- границы и номер земельного участка, сведения о которых внесены в ЕГРН



- границы и номер объекта капитального строительства, сведения о которых внесены в ЕГРН



- граница кадастрового квартала

:3У1

- обозначение запрашиваемого земельного участка

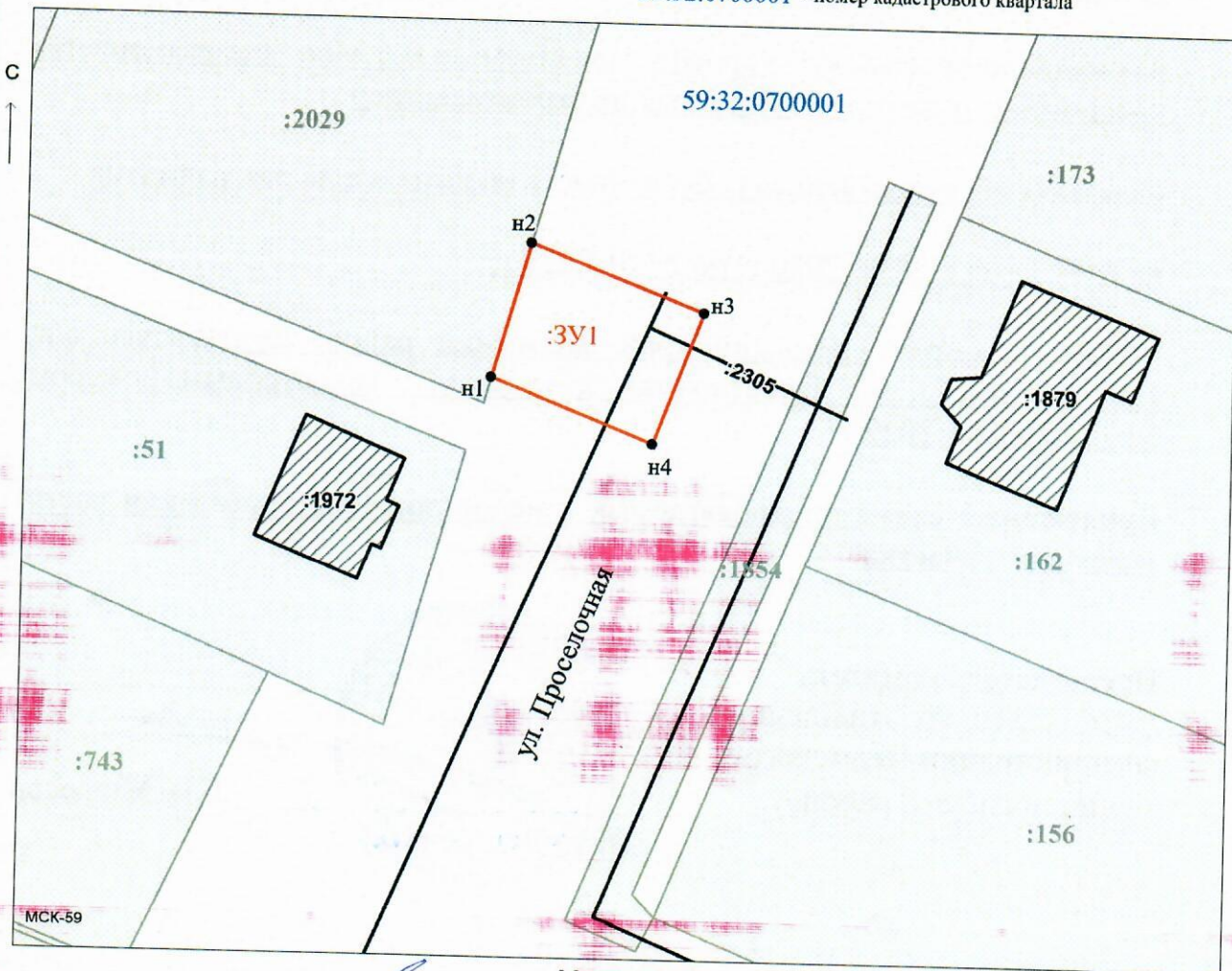


н1 - характерная точка границ земель или части земельного участка

59:32:0700001 - номер кадастрового квартала

Каталог координат, м

№ точки границы	X	Y
н1	498665.97	2211639.69
н2	498676.62	2211642.65
н3	498671.36	2211656.18
н4	498661.05	2211652.34
н1	498665.97	2211639.69



Масштаб 1:500

Заявитель: _____

МП

/ Офишкина И.В. (подпись, расшифровка подписи)

(для юридических лиц и индивидуальных предпринимателей)